



AL SINDACO

Rel.

REGIONE AUTONOMA DELLA SARDEGNA

Assessorato Difesa dell'Ambiente

Corpo Forestale e di Vigilanza Ambientale
Servizio ispettorato ripartimentale di Nuoro

COMUNE DI ARITZO - PROVINCIA DI NUORO

n. 22
inviato all'Albo Pretorio

al 25.04.2010 al 24.04.2010
Aritzo, il 23.06.2010

Provincia di Nuoro Comune di Aritzo

IL MESSO COMUNALE
dele. f. g. i.

Vincolo idrogeologico

(Art. 1 Regio Decreto Legge 30 dicembre 1923 n. 3267)

Norme di attuazione del Piano di assetto idrogeologico:

Art. 9 "Gestione delle aree a vincolo idrogeologico"

(Deliberazione della Giunta Regionale n. 54 /33 del 30 dicembre 2004 e s.m.i.).

Elenchi catastali



Il coordinatore del settore tecnico

Dott. Antonio Carmelo Baragliu

Baragliu

Il funzionario incaricato

Dott. ssa Goniaia Dettori

Goniaia



Il direttore

Dott. Gavino Diana

GD



REGIONE AUTONOMA DELLA SARDEGNA

Assessorato Difesa dell' Ambiente

Corpo forestale e di vigilanza ambientale

Servizio ispettorato ripartimentale di Nuoro



Elenco catastale dei terreni sottoposti a vincolo idrogeologico nelle aree delimitate
come aree di pericolosità da frana dal PAI


Comune di Aritzo

foglio n°	particella n°	superficie mq	superficie vincolata mq	note
10	9	764,00	764,00	
10	14	4.671,00	4.671,00	
10	19	1.777,00	1.777,00	
10	20	507,00	507,00	
10	21	3.165,00	3.165,00	
10	22	1.326,00	1.326,00	
10	23	1.399,00	1.399,00	
10	24	2.844,00	2.844,00	
10	27	652,00	652,00	
10	29	447,00	447,00	
10	33	7.641,00	7.641,00	
10	34	18.661,00	18.661,00	
10	35	5.146,00	5.146,00	
10	37	3.317,00	3.317,00	
10	38	7.685,00	7.685,00	
10	39	128,00	128,00	
10	40	6.346,00	6.346,00	
10	41	675,00	675,00	
10	42	1.107,00	1.107,00	
10	44	2.102,00	2.102,00	
10	45	81,00	81,00	
10	46	1.816,00	1.816,00	
10	47	1.716,00	1.716,00	
10	49	4.117,00	4.117,00	
10	51	2.842,00	2.842,00	
10	62	4.479,00	4.479,00	
10	63	9.338,00	9.338,00	
10	64	317,00	317,00	
10	65	1.027,00	1.027,00	
10	66	711,00	711,00	
10	67	445,00	445,00	
10	69	18.017,00	18.017,00	
10	70	1.724,00	1.724,00	
10	72	1.104,00	1.104,00	
10	73	1.265,00	1.265,00	
10	74	3.266,00	3.266,00	
10	76	789,00	789,00	
10	78	1.204,00	1.204,00	
10	79	874,00	874,00	
10	81	5.547,00	5.547,00	






foglio n°	particella n°	superficie mq	superficie vincolata mq	note
10	82	4.502,00	4.502,00	
10	86	110,00	110,00	
10	88	1.612,00	1.612,00	
10	89	3.175,00	3.175,00	
10	90	1.674,00	1.674,00	
10	91	2.261,00	2.261,00	
10	94	3.307,00	3.307,00	
10	104	2.537,00	2.537,00	
10	105	4.948,00	4.948,00	
10	106	2.349,00	2.349,00	
10	107	2.966,00	2.966,00	
10	147	5.544,00	5.544,00	
10	153	2.443,00	2.443,00	
10	154	1.880,00	1.880,00	
10	193	2.867,00	2.867,00	
10	199	2.872,00	2.872,00	
10	202	852,00	852,00	
10	206	2.258,00	2.258,00	
10	207	672,00	672,00	
10	267	64,00	64,00	
10	281	504,00	504,00	
10	292	2.271,00	2.271,00	
10	293	2.362,00	2.362,00	
10	294	550,00	550,00	
10	295	55,00	55,00	
10	296	47,00	47,00	
10	297	3.718,00	3.718,00	
10	300	34,00	34,00	
10	302	27,00	27,00	
10	310	4.098,00	4.098,00	
10	449	594,00	594,00	
10	450	125,00	125,00	
10	451	538,00	538,00	
10	452	14,00	14,00	
10	453	216,00	216,00	
10	454	412,00	412,00	
10	455	115,00	115,00	
10	456	165,00	165,00	
10	457	381,00	381,00	
10	458	554,00	554,00	
10	459	577,00	577,00	
10	460	541,00	541,00	
10	461	482,00	482,00	
10	462	308,00	308,00	
10	463	143,00	143,00	
10	464	547,00	547,00	
10	465	554,00	554,00	
10	466	801,00	801,00	
10	467	519,00	519,00	
10	468	92,00	92,00	
10	469	97,00	97,00	
10	470	81,00	81,00	
10	471	43,00	43,00	






foglio n°	particella n°	superficie mq	superficie vincolata mq	note
10	507	3.983,00	3.889,90	Particella parte
10	513	5.301,00	5.301,00	
10	514	4.582,00	4.582,00	
10	516	514,00	514,00	
10	517	573,00	573,00	
10	518	530,00	530,00	
10	519	526,00	526,00	
10	520	491,00	491,00	
10	521	475,00	475,00	
10	522	253,00	253,00	
10	523	321,00	321,00	
10	525	190,00	190,00	
10	526	233,00	233,00	
10	527	190,00	190,00	
10	528	1,00	1,00	
10	529	3,00	3,00	
10	534	385,00	385,00	
10	535	55,00	55,00	
10	536	30,00	30,00	
10	567	1.763,00	1.636,08	Particella parte
10	571	23,00	23,00	
10	580	5,00	5,00	
10	581	29,00	29,00	
10	582	22,00	22,00	
10	583	33,00	33,00	
10	584	3.271,00	3.271,00	
10	585	104,00	104,00	
10	586	57,00	57,00	
10	587	44,00	44,00	
10	589	67,00	67,00	
10	591	4,00	4,00	
10	595	18,00	18,00	
10	597	48,00	48,00	
10	598	58,00	58,00	
10	599	161,00	161,00	
10	600	45,00	45,00	
10	83A	2.088,00	2.088,00	
10	83B	22,00	22,00	
10	84A	1.792,00	1.792,00	
10	84B	1.420,00	1.420,00	
10	84C	192,00	192,00	
10	84D	33,00	33,00	
10	X3	37,00	37,00	
10	X6	35,00	35,00	
10	X7	181,00	181,00	
12	5	345,00	345,00	
12	6	1.069,00	1.069,00	
12	17	322,00	322,00	
12	18	27,00	27,00	
12	19	462,00	462,00	
12	23	337,00	337,00	
12	34	363,00	363,00	
12	35	863,00	863,00	



foglio n°	particella n°	superficie mq	superficie vincolata mq	note
12	36	1.302,00	1.302,00	
12	37	502,00	502,00	
12	38	1.610,00	1.610,00	
12	39	886,00	886,00	
12	40	1.756,00	1.756,00	
12	41	1.279,00	1.279,00	
12	44	502,00	502,00	
12	45	972,00	972,00	
12	46	566,00	566,00	
12	47	2.372,00	2.372,00	
12	49	1.599,00	1.599,00	
12	50	2.337,00	2.337,00	
12	51	1.743,00	1.743,00	
12	52	810,00	810,00	
12	53	524,00	524,00	
12	59	303,00	303,00	
12	64	319,00	319,00	
12	76	317,00	317,00	
12	98	490,00	490,00	
12	100	1.906,00	1.906,00	
12	166	638,00	638,00	
12	180	255,00	255,00	
12	181	299,00	299,00	
12	182	53,00	53,00	
12	183	181,00	181,00	
12	184	2.560,00	2.560,00	
12	185	1.390,00	1.390,00	
12	186	563,00	563,00	
12	187	656,00	656,00	
12	188	357,00	357,00	
12	190	3.137,00	3.137,00	
12	194	76,00	76,00	
12	318	776,00	776,00	
12	329	480,00	480,00	
12	363	225,00	225,00	
12	461	633,00	633,00	
12	463	25,00	25,00	
12	464	32,00	32,00	
12	465	24,00	24,00	
12	468	26,00	26,00	
12	469	27,00	27,00	
12	470	1.989,00	1.989,00	
12	471	34,00	34,00	
12	578	5.823,00	5.823,00	
12	579	1.366,00	1.366,00	
12	580	1.148,00	1.148,00	
12	581	1.021,00	1.021,00	
12	582	1.764,00	1.764,00	
12	584	1.420,00	1.420,00	
12	621	89,00	89,00	
12	960	9.232,00	9.232,00	
12	972	2.622,00	2.622,00	
12	973	396,00	396,00	



foglio n°	particella n°	superficie mq	superficie vincolata mq	note
12	974	4.740,00	4.740,00	
12	1001	661,00	661,00	
12	1027	110,00	110,00	
12	1028	478,00	478,00	
12	1060	425,00	425,00	
12	1101	544,00	544,00	
12	1293	498,00	498,00	
12	1294	797,00	797,00	
12	1296	1,00	1,00	
12	1301	813,00	813,00	
12	1302	234,00	234,00	
12	1304	440,00	440,00	
12	1308	820,00	820,00	
12	1310	65,00	65,00	
12	1311	521,00	521,00	
12	1321	2,00	2,00	
12	1482	2.977,00	2.977,00	
12	1491	3.346,00	3.346,00	
12	1665	614,00	614,00	
12	1667	2.685,00	2.685,00	
12	1784	2.950,00	2.950,00	
12	1785	878,00	878,00	
12	1786	551,00	551,00	
12	1787	203,00	203,00	
12	1789	562,00	562,00	
12	1790	67,00	67,00	
12	460A	778,00	778,00	
12	460B	88,00	88,00	
12	462A	765,00	765,00	
12	462B	118,00	118,00	
12	573C	973,00	973,00	



COMUNE DI ARITZO - PROVINCIA DI NUORO

N° 22 di Reg.

Presentato all'Albo Pretorio

dal 25.01.2010 al 24.04.2010

Arizzo, il 23.06.2010

IL NESSO COMUNALE

Giuseppe Vargiu

